
























## 事故発生状況報告書

甲 (相手者の運転者)	氏名	(電話)	車両の 番号																		
乙 (被害者)	氏名	(電話)	運転・同乗 歩行・その他																		
天候	晴れ・曇・霧・雨・雪	交通状況	混雑・普通・閑散	明・暗																	
道路 状況	<input type="radio"/> 舗装 { してある / してない }		<input type="radio"/> 歩道(両・片) { ある / ない }																		
	<input type="radio"/> 見通し { 良い / 悪い }		<input type="radio"/> 積雪路・凍結路 <input type="radio"/> 環境 { 商店街・住宅街・田園(郊外) / 国道・地方道・山間地・その他( ) }																		
信号又は標識	<input type="radio"/> 信号 { ある / ない }		<input type="radio"/> 駐停車禁止 { されている / されていない } <input type="radio"/> その他の標識																		
速度	甲車両    k m/h (制限速度	k m/h)・乙車両	k m/h (制限速度	k m/h)																	
事故発生状況図	(道路幅員は必ず記入してください)																				
	<table style="margin-left: auto;"> <tr><td>甲車</td><td></td></tr> <tr><td>乙車</td><td></td></tr> <tr><td>甲乙以外の車</td><td></td></tr> <tr><td>自転車</td><td></td></tr> <tr><td>オートバイ</td><td></td></tr> <tr><td>人間</td><td></td></tr> <tr><td>進行方向</td><td></td></tr> <tr><td>信号</td><td></td></tr> <tr><td>一時停止</td><td></td></tr> </table>				甲車		乙車		甲乙以外の車		自転車		オートバイ		人間		進行方向		信号		一時停止
甲車																					
乙車																					
甲乙以外の車																					
自転車																					
オートバイ																					
人間																					
進行方向																					
信号																					
一時停止																					
事故内容の説明																					

年    月    日

甲との関係 (       )

乙との関係 (       )

印